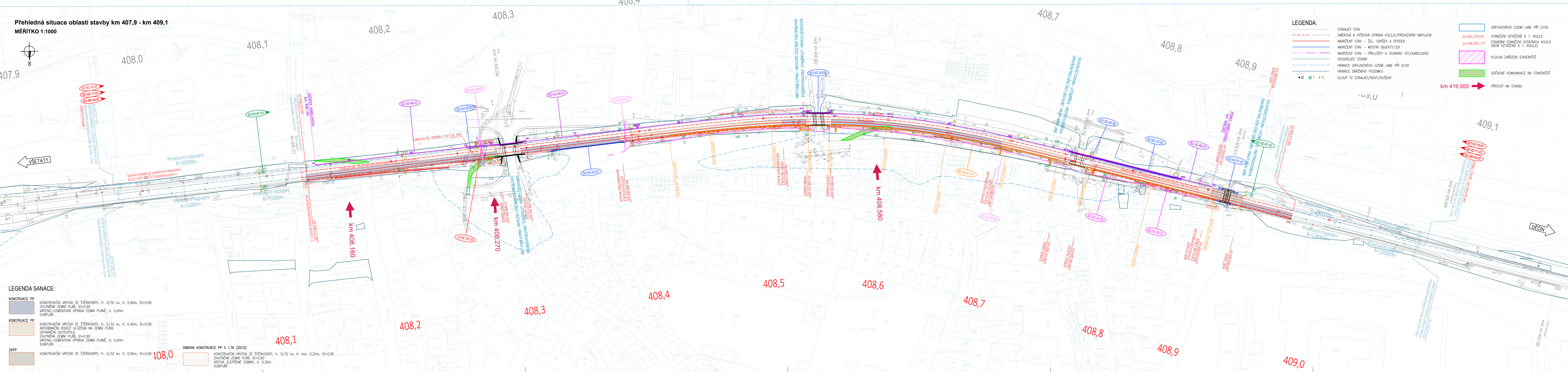




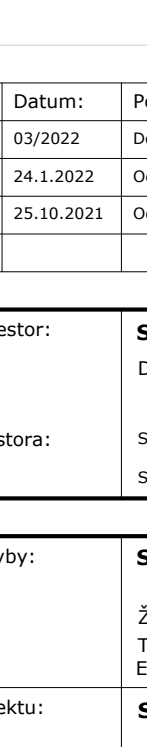




**Přehledná situace oblasti stavby km 407,9 - km 409,1**  
**MĚŘÍTKO 1:1000**



## LEGENDA SANACE

KONSTRUKCE PP	<p>KONSTRUKČNÍ VRSTVA ZE ŠTĚRKODRTI, fr. 0/32 kv, tl. 0,40m, ID=0,95</p> <p>ZHUTNĚNÁ ZEMNÍ PLÁŇ, ID=0,90</p> <p>VÁPENO-CEMENTOVÁ OPRAVA ZEMNÍ PLÁŇE, tl. 0,40m</p> <p>SUBPLÁN</p>
KONSTRUKCE PP	<p>KONSTRUKČNÍ VRSTVA ZE ŠTĚRKODRTI, fr. 0/32 kv, tl. 0,40m, ID=0,95</p> <p>ANTIVIBRAČNÍ ROHOZ ULOŽENÁ NA ZEMNÍ PLÁŇI</p> <p>SEPARAČNÍ GEOTEXTILIE</p> <p>ZHUTNĚNÁ ZEMNÍ PLÁŇ, ID=0,90</p> <p>VÁPENO-CEMENTOVÁ OPRAVA ZEMNÍ PLÁŇE, tl. 0,40m</p> <p>SUBPLÁN</p>

KONSTRUKCI Vrstva ze šterkorditi, fr. 0/32 kv, tl. 0,50m, ID=0,90

		EVROPSKÁ UNIE Evropské strukturální a investiční fondy Operační program Doprava		Ministerstvo dopravy <b>Státní fond dopravní infrastruktury</b>		
Orientační schéma:						
Rozliško oprávněné osoby:						
Revize:		Datum:	Popis:	Kontroloval:		
000		03/2022	Definitivní odevzdání ke stavebnímu povolení	Lukáš Harvan, DIS.		
P02		24.1.2022	Odevzdání dokumentace po připomínkách	Lukáš Harvan, DIS.		
P01		25.10.2021	Odevzdání dokumentace k připomínkám	Lukáš Harvan, DIS.		
Stavběník/Investor:		<b>Správa železnic, státní organizace</b>				
Adresa:		Dlážděná 1003/7, 110 00 Praha 1				
Zástupce investora:		Stavební správa západ				
Adresa:		Sokolovská 1995/278, 190 00 Praha 9				
Zhotovitel stavby:	<b>STRABAG Rail a.s.</b>					
Adresa:	Železničářská 1385/29, 400 03 Ústí nad Labem - Střekov					
Kontakt:	T: +420 475 300 111 E: projekt.ul@strabag.com					
Zhotovitel objektu:	<b>STRABAG Rail, a.s.</b>					
Adresa:	Železničářská 1385/29, 400 03 Ústí nad Labem - Střekov					
Kontakt:	T: +420 475 300 111 E: projekt.ul@strabag.com					
Hlavní projektant (HIP):	Specialista: Ing. David Růža	Odpovědný projektant: Ing. David Růža		Zpracovatel: Lukáš Harvan, DIS.		
Název stavby/akce:	<b>Rekonstrukce tratí vč. protihlukových opatření v části úseku Litoměřice město - Velká Žernoseky</b>			Označení (S-kód): S632000145		
Název části:	Souhrnná část			Zakázka: P21009		
Název objektu:	<b>Povodňový plán</b>			Označení části: B		
Název přílohy:	Situační zmapování území v prostoru stavby km 407,9 - km 409,1			Označení objektu/komplexu: <b>B.11</b>		
Název dílčí části přílohy:	Kraj:			Číslo přílohy: <b>2.001</b>		
Ústecký	Litoměřický, Libochovy			Paré:		
TUDU:	100114, 100116					
Stupeň dokumentace:	Datum zpracování:	Formát:	Měřítko:			
DUSP/DSP + PDPS	25.3.2022	7 x A4	1:1000			
<p>S-číslo: 5 6 3 2 0 0 1 4 5      Stupeň dokumentace: Číslo: 0 5 1 1      Objekt: X X X X X X X X X X      Podobačka: B 1 1 - 2 - 0 0 3      Příloha:      Revize: 0 0 0 0</p> <p>(Prostor pro další informace)</p>						